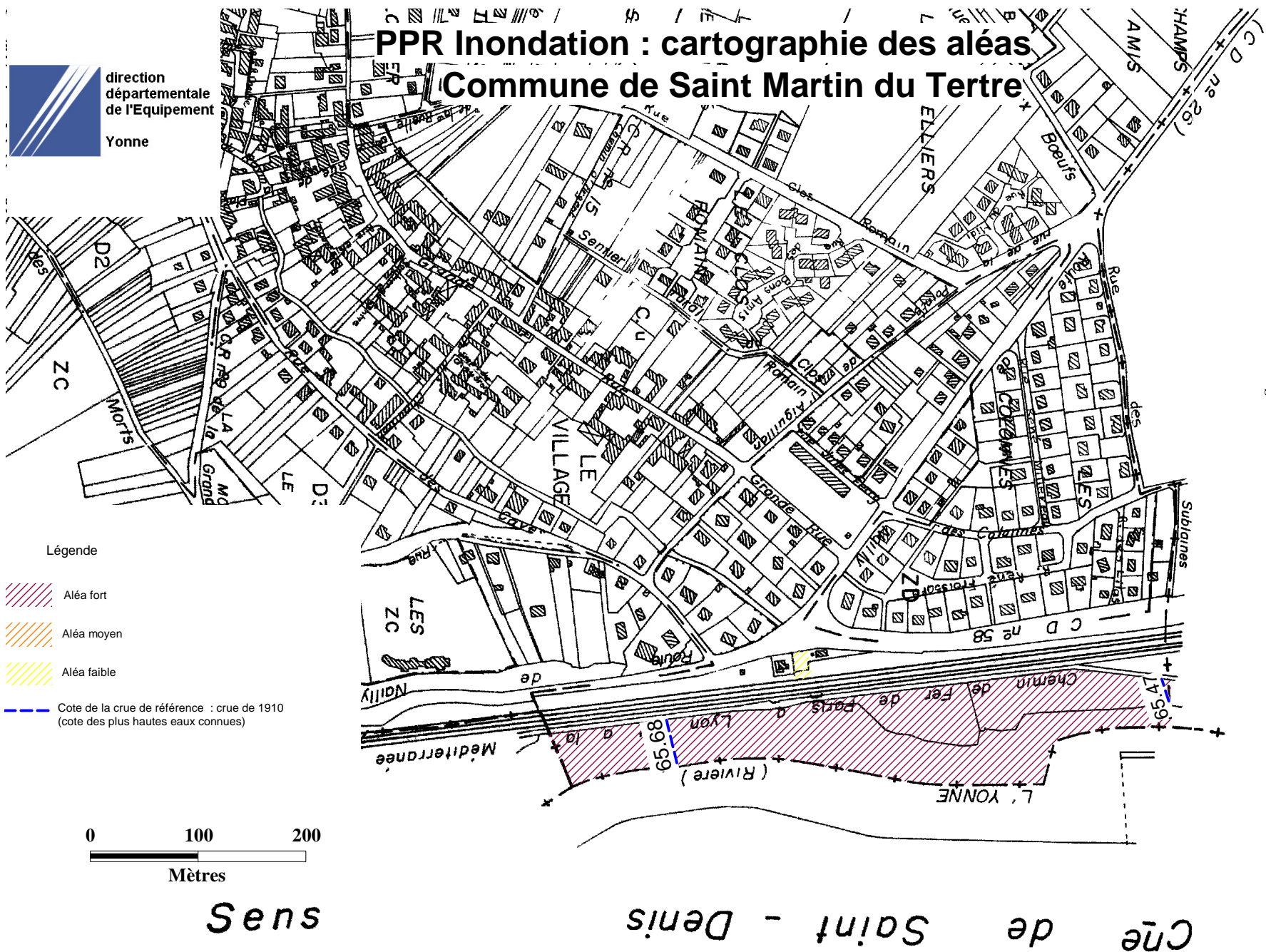




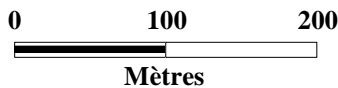


PPR Inondation : cartographie des aléas

Commune de Saint Martin du Tertre



- Légende
-  Aléa fort
 -  Aléa moyen
 -  Aléa faible
 -  Cote de la crue de référence : crue de 1910 (cote des plus hautes eaux connues)



Sens

Cne de Saint - Denis

surtois