

# Carte d'alea d'inondation sur la commune de Perrigny sur Armançon

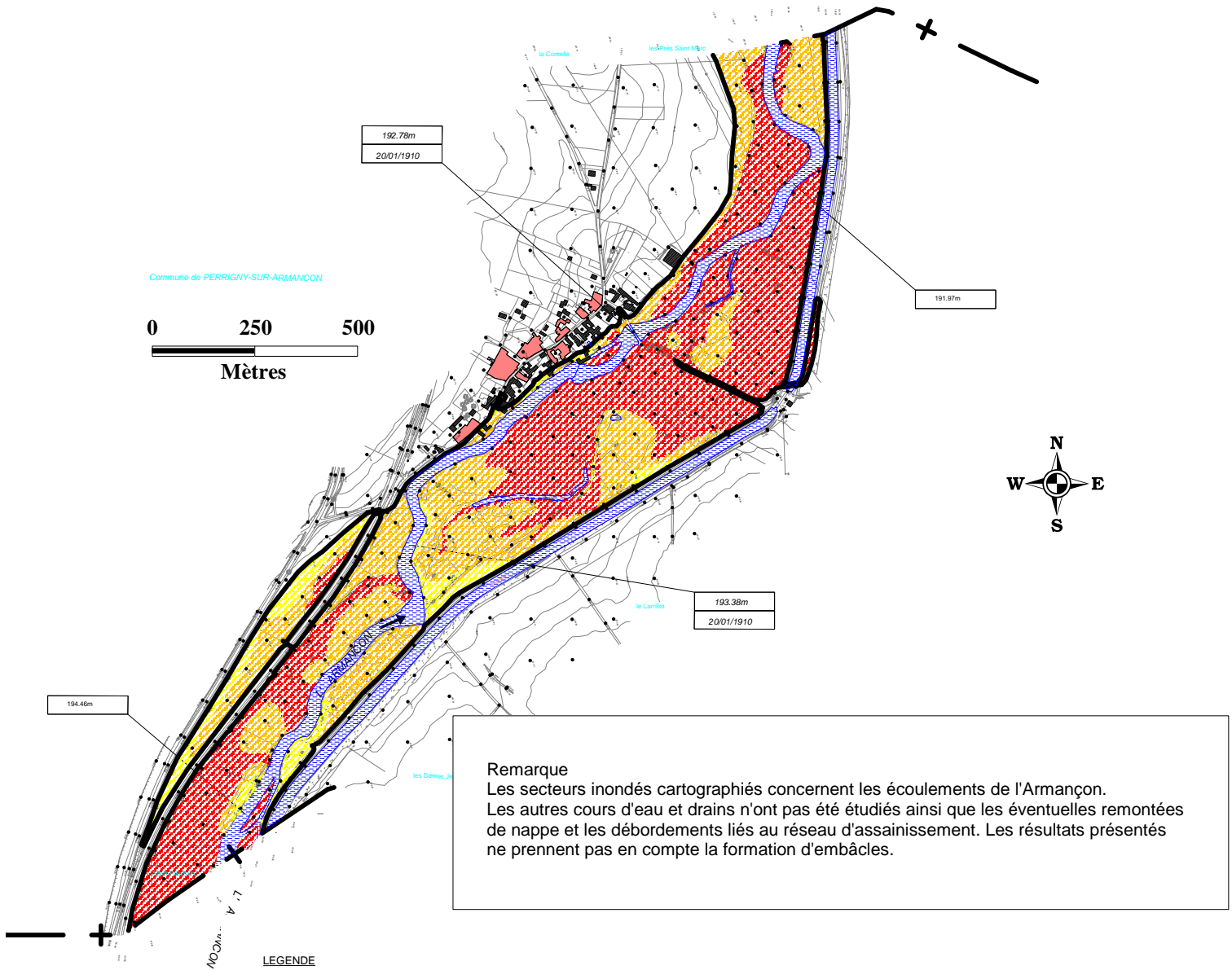
191.21m

le Poivre Bonnopt

les Herbues




L' ARMANCON

Ce document PDF, visualisé en zoom 100% est à l'échelle 1/15 000 ème






**Remarque**  
Les secteurs inondés cartographiés concernent les écoulements de l'Armançon. Les autres cours d'eau et drains n'ont pas été étudiés ainsi que les éventuelles remontées de nappe et les débordements liés au réseau d'assainissement. Les résultats présentés ne prennent pas en compte la formation d'embâcles.



**LEGENDE**

-  Limite de la zone inondable pour les plus hautes eaux connues (PHEC)
-  Limite communale
-  Cours d'eau, Canal, Plan d'eau


**CLASSES D'ALEA**

-  Aléa fort (H>1m) et/ou (V>0.5m/s)
-  Aléa moyen (0.5m<H<1m) et (V<0.5m/s)
-  Aléa faible (H<0.5m) et (V<0.5m/s)

**LAISSES DE CRUES**

-  148.82m Cote NGF des plus hautes eaux connues (PHEC)
-  20/01/1910 Date de l'évènement

**COTES INTERPOLEES**

-  148.82m Cote déduite des laisses de crues des PHEC