

Commune de JAULGES

Remarque
 Les secteurs inondés cartographiés concernent les écoulements de l'Armançon.
 Les autres cours d'eau et drains n'ont pas été étudiés ainsi que les éventuelles remontées de nappe et les débordements liés au réseau d'assainissement. Les résultats présentés ne prennent pas en compte la formation d'embâcles.


LEGENDE



- Limite de la zone inondable pour les plus hautes eaux connues (PHEC)
 - + - Limite communale
 - ▨ Cours d'eau, Canal, Plan d'eau
- CLASSES D'ALEA**
- Aléa fort (H>1m) et/ou (V>0.5m/s)
 - Aléa moyen (0.5m<H<1m) et (V<0.5m/s)
 - Aléa faible (H<0.5m) et (V<0.5m/s)

- LAISSES DE CRUES**
- | | |
|------------|--|
| 148.82m | Cote NGF des plus hautes eaux connues (PHEC) |
| 20/01/1910 | Date de l'évènement |
- 148.82m Cote NGF : crues plus faibles que la centennale
 1955 Date de l'évènement

- COTES INTERPOLEES**
- | | |
|---------|--|
| 148.82m | Cote déduite des laisses de crues des PHEC |
|---------|--|

C	Mars 2006	TROISIEME DIFFUSION	
B	Sept 2004	DEUXIEME DIFFUSION	
No.	Date	Désignation et Position	Visa
MODIFICATIONS			



 République Française Département de l'Yonne Canton de Jaulges	PLAN DE PREVENTION DES RISQUES D'INONDATION	Vu pour être annexé à mon arrêté en date de ce jour AUXERRE, le 05 mai 2010 Le Préfet,
	Cartographie des Aléas Commune de JAULGES	
	Rapport n° : 870058 Juillet 2004	Dessin n° : 1