




Cartographie des zonages PPR

Commune de Charmoy

Légende

-  PPR Zone rouge
-  PPR Zone bleue
-  Cote de la crue de référence : crue de 1910 (cote des plus hautes eaux connues)

