

Commune de Courgis

PLAN de PREVENTION des RISQUES de ruissellement et de coulées de boues sur le bassin versant du CHABLISIEN

Cartographie des Aléas

PPR approuvé le:

Modification Novembre 2010





Echelle 1/7500

RP.4957
CPr.Z050167



Légende

Niveaux d'aléa

-  Fort
-  Moyen
-  Faible
-  Très Faible