
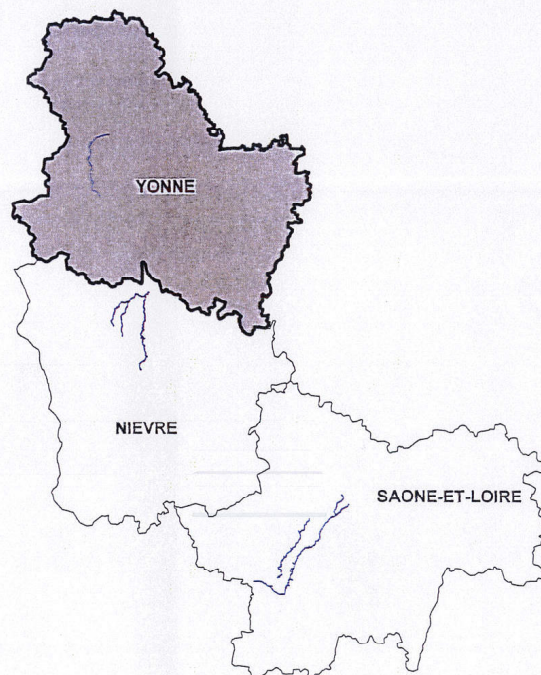




Direction Régionale de l'Environnement de BOURGOGNE Service Eau et Milieux Aquatiques

Atlas des zones inondables de la Bourbince et autres rivières

VRIN





Direction Régionale de l'Environnement
BOURGOGNE

Direction Régionale de l'Environnement de BOURGOGNE Service Eau et Milieux Aquatiques

Atlas des zones inondables de la Bourbince et autres rivières

VRIN










Direction Régionale de l'Environnement
BOURGOGNE






Carte hydrogéomorphologique du Vrin

LÉGENDE









Encaissements

-  Terrasse alluviale
-  Versants
-  Colluvions
-  Limite plaine alluviale nette
-  Limite plaine alluviale imprécise




Unités hydrogéomorphologiques

-  Lit mineur
-  Lit moyen
-  Lit majeur
-  Plan d'eau naturel
-  Plan d'eau artificiel








Éléments d'occupation du sol

-  Ouvrages d'art
-  Seuils, barrages
-  Bâtiments récents
-  Stations d'épuration
-  Remblais
-  Carrières
-  Captage, prise d'eau
-  Camping






Entité hydrographique

-  Axe d'écoulement en crue
-  Bras
-  Voies d'eau artificielles

Structures secondaires

-  Point de débordement
-  Axe d'écoulement en crue
-  Remblais d'infrastructure
-  Lit recalibré
-  Forêt linéaire de berge
-  Forêt de lit moyen
-  Bras de décharge

Structures morphologiques

-  Versants
-  Falaise
-  Talus nets
-  Talus peu marqués
-  Cônes de déjection actifs

Points représentatifs

-  Photos
-  Fiche (PHE)




Direction Régionale de l'Environnement
BOURGOGNE

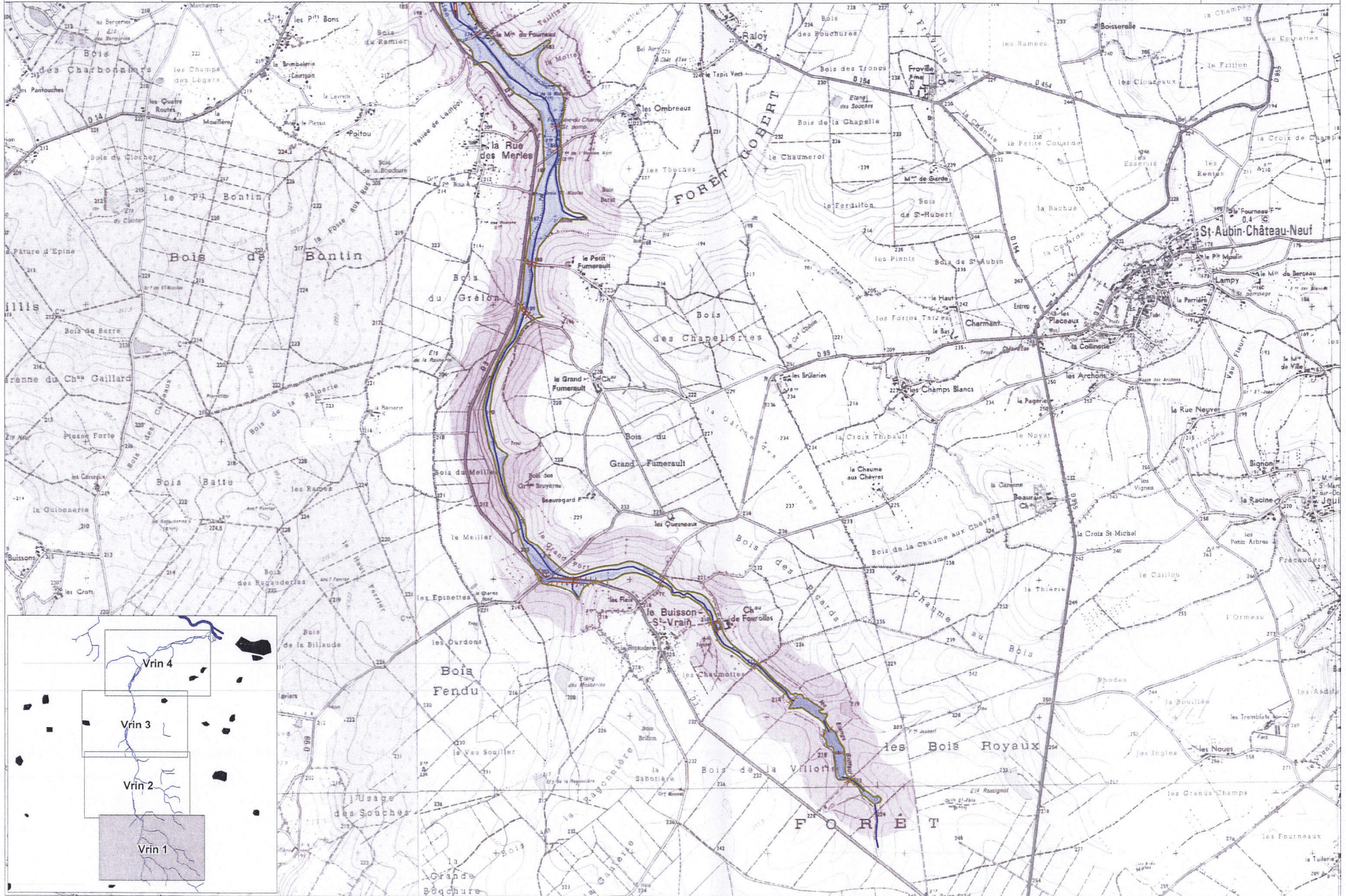
Atlas des zones inondables de la Bourbince et autres rivières

Département de l'Yonne

Vrin Planche 1 / 4



BCEOM
SOCIÉTÉ FRANÇAISE D'INGÉNIEURIE
gri60329g - ZI_Vrin_P101
Décembre 2006 - FZ






Direction Régionale de l'Environnement
BOURGOGNE

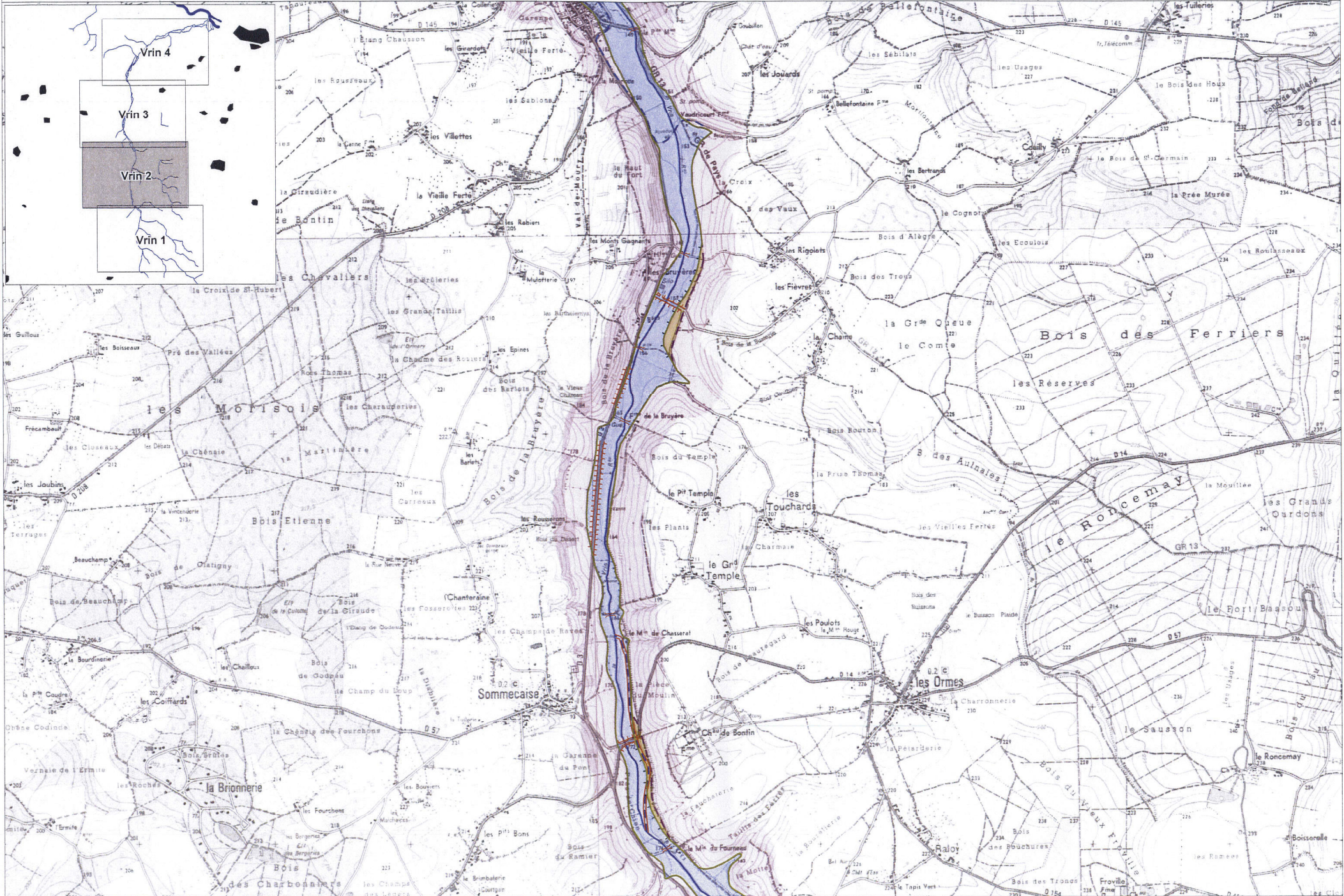
Atlas des zones inondables de la Bourbince et autres rivières

Département de l'Yonne

Vrin Planche 2 / 4



BCEOM
SOCIÉTÉ FRANÇAISE D'INGÉNIEUR
gri60329g - ZI_Vrin_PI02
Décembre 2006 - FZ






Direction Régionale de l'Environnement
BOURGOGNE

Atlas des zones inondables de la Bourbince et autres rivières

Département de l'Yonne

Vrin Planche 3 / 4



BCEOM
SOCIÉTÉ FRANÇAISE D'INGÉNIEURIE
grf60329g - ZI_Vrin_P103
Décembre 2006 - FZ

