



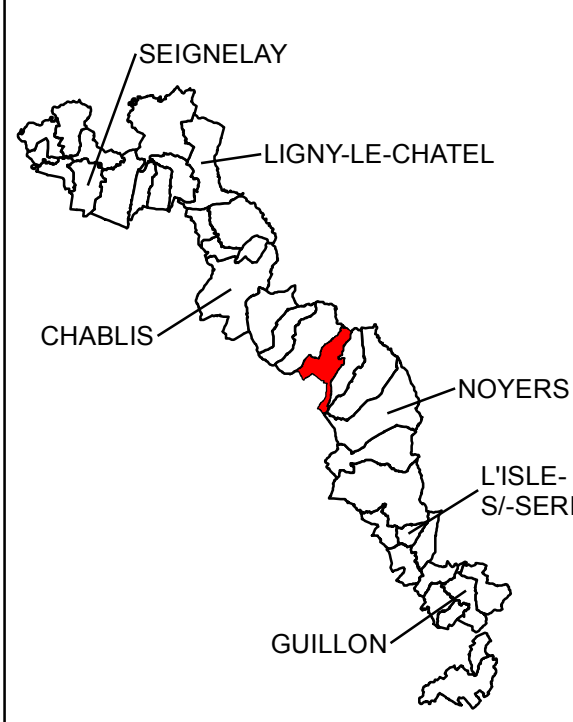






PLAN DE PREVENTION DES RISQUES D'INONDATION (P.P.R.I.) DE LA VALLEE DU SEREIN
 PREFET DE YONNE

COMMUNE DE SAINTE-VERTU
Cartographie du zonage réglementaire

Zonage réglementaire  Zone rouge  Zone bleue	Limites administratives  Parcelles cadastrales  Limites communales	
Cotes de la crue de référence (mètres NGF) <ul style="list-style-type: none"> • Cote ponctuelle — Profil en travers 		
Marqueurs de l'occupation des sols <ul style="list-style-type: none">  Surfaces bâties  Surfaces toujours en eau  Courbes de niveau 5m 		

Echelle 1:5 000
 0 125 250 500 Mètres
 Coordonnées géographiques exprimées en RGF93 / Lambert93 - EPSG : 2154

Fonds cartographiques BD Parcellaire® BD Cartho® BD Topo® BD Alt®	Maître d'ouvrage Direction Départementale des Territoires de l'Yonne	Maître d'oeuvre  Ingénieurs Conseils	Vu pour être annexé à mon arrêté en date de ce jour Auxerre, le 09 JAN. 2019 Le Préfet  Patrice LATRON						
<table border="1"> <thead> <tr> <th>Version</th> <th>Date</th> <th>Description / Commentaire</th> </tr> </thead> <tbody> <tr> <td>Version 1</td> <td>Janvier 2019</td> <td>Version initiale</td> </tr> </tbody> </table>	Version	Date	Description / Commentaire	Version 1	Janvier 2019	Version initiale			
Version	Date	Description / Commentaire							
Version 1	Janvier 2019	Version initiale							

Direction Départementale des Territoires de l'Yonne - 3 rue Monge - BP79 - 89011 AUXERRE Cedex
 Tél : 03.88.48.41.00 - www.yonne.gouv.fr