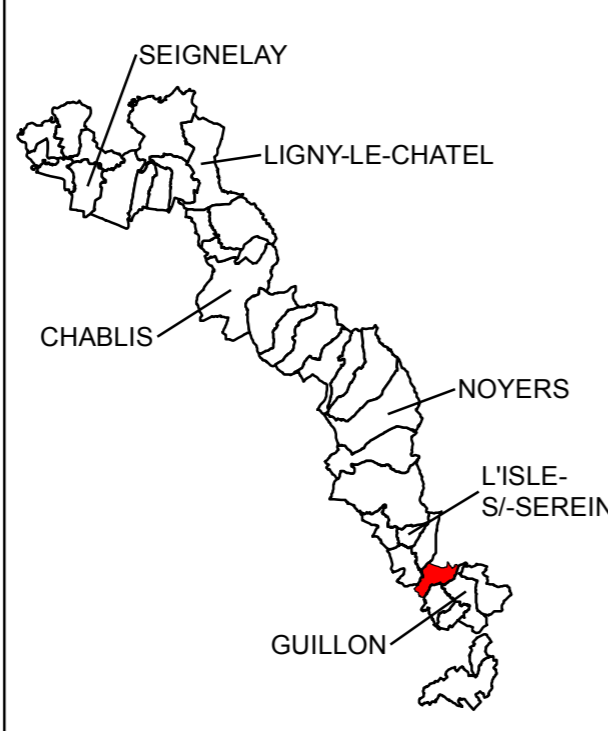



PLAN DE PREVENTION DES RISQUES D'INONDATION (P.P.R.I.) DE LA VALLEE DU SEREIN
 PRÉFET DE L'YONNE
COMMUNE DE MONTREAL
Cartographie des enjeux

Enjeux surfaciques et linéaires situés dans l'enveloppe inondable de l'aléa de référence Espaces agricoles, naturels et loisirs Espaces verts, sports et loisirs Espaces agricoles et naturels Zones d'habitations Habitat dense Habitat peu dense Habitat diffus Zones économiques Zone d'activité agricole Zone d'activité industrielle Zone d'activité commerciale Voies de circulation pouvant être coupées Départementales Communales et chemins Marqueurs de l'occupation des sols Surfaces bâties Surfaces toujours en eau Courbes de niveau 5m	Enjeux ponctuels Etablissement hospitalier Etablissement d'enseignement Camping Installation polluante Infrastructure d'assainissement Infrastructure pour l'eau potable Infrastructure pour l'irrigation Infrastructure de télécommunication Infrastructure électrique Gare Patrimoine culturel Etablissement utile à la gestion de crise Autre établissement sensible à la gestion de crise Limites administratives Parcelles cadastrales Limites communales	
--	--	---

Echelle 1:5 000

0 125 250 500 Mètres

Coordonnées géographiques exprimées en RGF93 / Lambert-93 - EPSG : 2154

Fonds cartographiques BD Parcelaire® BD Carto® BD Topo® BD Alt® Cadastre (DGI)®	Maître d'ouvrage Direction Départementale des Territoires de l'Yonne	Maître d'oeuvre  Ingénieurs Conseils	Vu pour être annexé à mon arrêté en date de ce jour Auxerre, le 09 JAN. 2019 Le Préfet  Patrice LATRON
Version	Date	Description / Commentaire	
Version 1	Janvier 2019	Version initiale	

Direction Départementale des Territoires de l'Yonne - 3 rue Monge - BP79 - 89011 AUXERRE Cedex
Tel : 03.86.48.41.00 - www.yonne.gouv.fr