




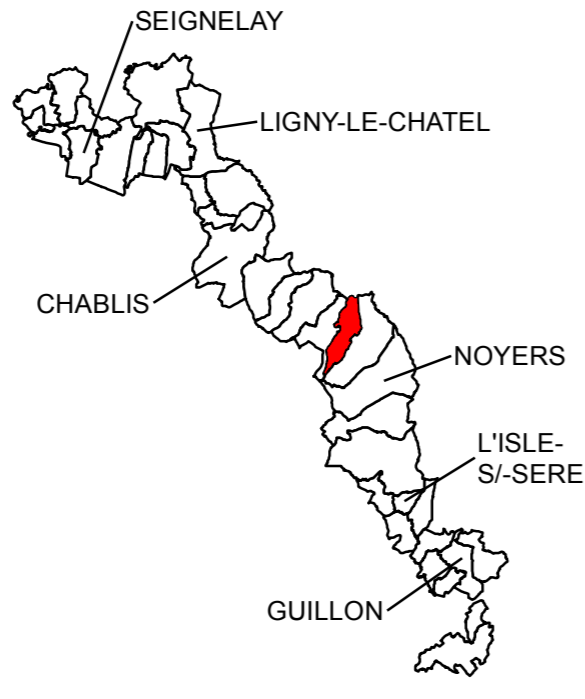


PLAN DE PREVENTION DES RISQUES D'INONDATION (P.P.R.I.) DE LA VALLEE DU SEREIN
 PRÉFET DE L'YONNE

COMMUNE DE MOLAY
Cartographie du zonage réglementaire

- Zonage réglementaire**
- Zone rouge
 - Zone bleue
- Limites administratives**
-  Parcelles cadastrales
 -  Limites communales
- Cotes de la crue de référence (mètres NGF)**
- Cote ponctuelle
 - Profil en travers
- Marqueurs de l'occupation des sols**
-  Surfaces bâties
 -  Surfaces toujours en eau
 -  Courbes de niveau 5m



Echelle 1:5 000
 0 125 250 500 Mètres
Coordonnées géographiques exprimées en RGF93 / Lambert-93 - EPSG : 2154

Fonds cartographiques BD Parcelaire® BD Carto® BD Topo® BD Alt® Cadastre (DGI)®		Maître d'ouvrage Direction Départementale des Territoires de l'Yonne	Maître d'oeuvre  Ingénieurs Conseils	Vu pour être annexé à mon arrêté en date de ce jour Auxerre, le 09 JAN. 2019 Le Préfet  Patrice LATRON
Version	Date	Description / Commentaire		
Version 1	Janvier 2019	Version initiale		