


DISSANGIS

L'ISLE-SUR-SEREIN



PLAN DE PREVENTION DES RISQUES D'INONDATION (P.P.R.I.) DE LA VALLEE DU SEREIN

PREFET DE YVONNE

COMMUNE DE MASSANGIS 2/2

Cartographie des aléas

Classes d'aléas

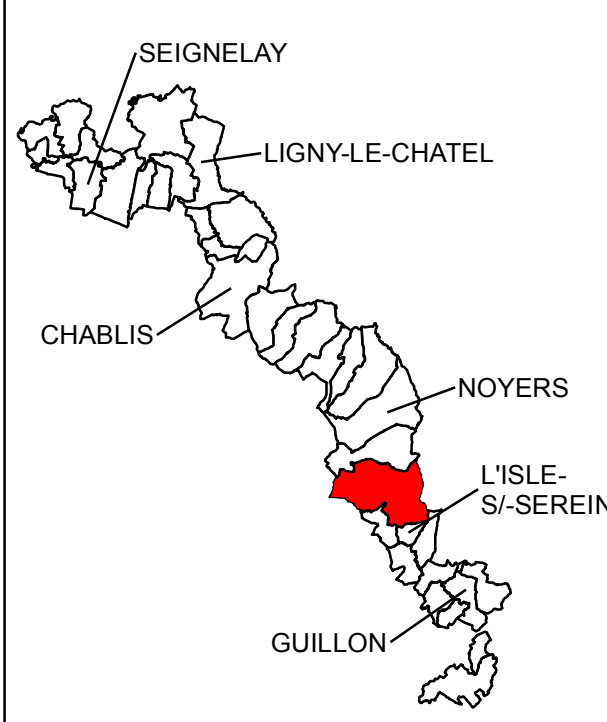
- Faible
- Moyen
- Fort

Limites administratives

- Parcelles cadastrales
- Limites communales

Marqueurs de l'occupation des sols

- Surfaces bâties
- Surfaces toujours en eau
- Courbes de niveau 5m



Echelle 1:5 000

0 125 250 500 Mètres

Coordonnées géographiques exprimées en RGF93 / Lambert-93 - EPSG : 2154


Fonds cartographiques
BD Parcellaire®
BD Cartho®
BD Topo®
BD Alt®

Maître d'ouvrage
Direction Départementale des Territoires de l'Yonne

Maître d'oeuvre
SAFEGE
Ingénieurs Conseils

Vu pour être annexé à mon arrêté en date de ce jour
Auxerre, le 09 JAN. 2019
Le Préfet

Version	Date	Description / Commentaire
Version 1	Janvier 2019	Version initiale



Patrice LATRON

Direction Départementale des Territoires de l'Yonne - 3 rue Monge - BP79 - 89011 AUXERRE Cedex
Tél : 03.86.48.41.00 - www.yonne.gouv.fr