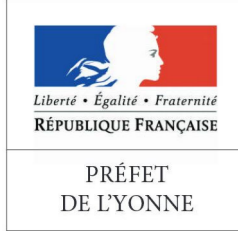


LIGNY LE CHATEL

VILLY

LA CHAPPELLE-VAUPELTEIGNE



PLAN DE PREVENTION DES RISQUES D'INONDATION (P.P.R.I.) DE LA VALLEE DU SEREIN

COMMUNE DE MALIGNY

Cartographie du zonage réglementaire

Zonage réglementaire

- Zone rouge
- Zone bleue

Limites administratives

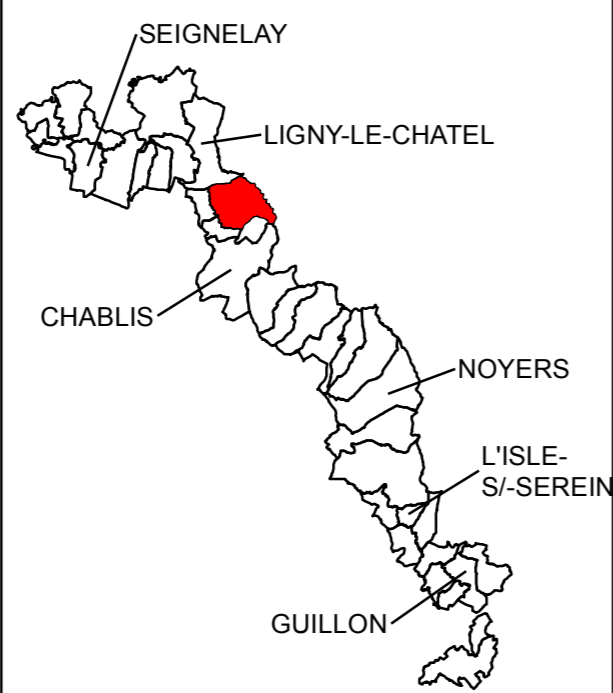
- Parcelles cadastrales
- Limites communales

Cotes de la crue de référence (mètres NGF)

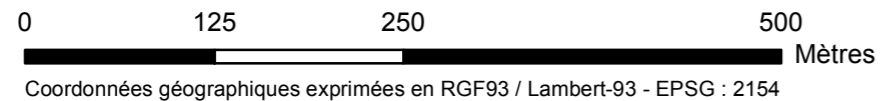
- Cote ponctuelle
- Profil en travers

Marqueurs de l'occupation des sols

- Surfaces bâties
- Surfaces toujours en eau
- Courbes de niveau 5m



Echelle 1:5 000



Coordonnées géographiques exprimées en RGF93 / Lambert-93 - EPSG : 2154

Fonds cartographiques
BD Parcelaire®
BD Carto®
BD Topo®
BD Alt®
Cadastre (DGI)®

Maître d'ouvrage
Direction Départementale des
Territoires de l'Yonne



Vu pour être annexé à mon arrêté
en date de ce jour

Auxerre, le 09 JAN. 2019

Le Préfet

Patrice LATRON

Version	Date	Description / Commentaire
Version 1	Janvier 2019	Version initiale