


CHABLIS

CHEMILLY-SUR-SEREIN

 **PLAN DE PREVENTION DES RISQUES D'INONDATION (P.P.R.I.) DE LA VALLEE DU SEREIN**
PREFET DE YVONNE

COMMUNE DE CHICHEE

Cartographie des aléas

Classes d'aléas

- Faible
- Moyen
- Fort

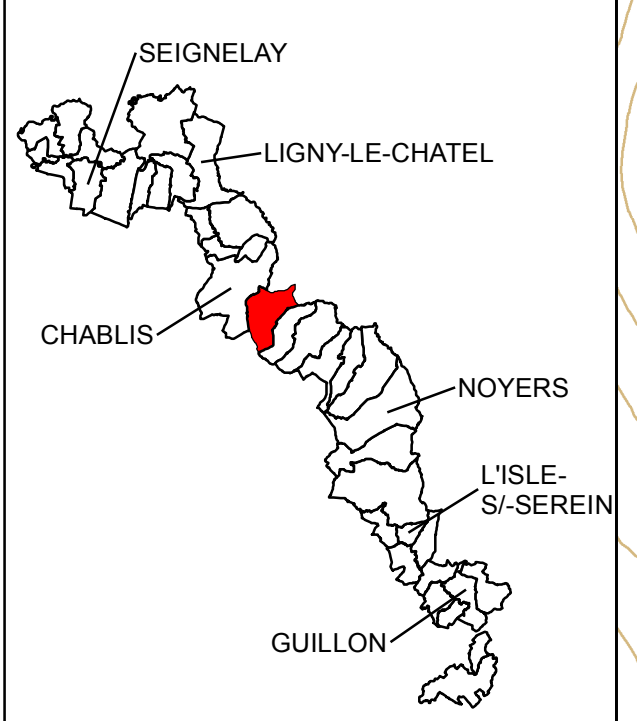
Limites administratives

- Parcelles cadastrales
- Limites communales

Vitesse	faible	moyenne	forte
Hauteur d'eau	V < 0,2 m/s	0,2 < V < 0,5 m/s	V > 0,5 m/s
H < 0,50 m	faible	moyen	fort
0,50 < H < 1 m	moyen	moyen	fort
H > 1 m	fort	fort	fort

Marqueurs de l'occupation des sols

- Surfaces bâties
- Surfaces toujours en eau
- Courbes de niveau 5m



SEIGNELAY
LIGNY-LE-CHATEL
CHABLIS
NOYERS
LISLE-SUR-SEREIN
GULLON

Echelle 1:5 000

0 125 250 500 Mètres


Coordonnées géographiques exprimées en RGF93 / Lambert-93 - EPSG : 2154

Fonds cartographiques
BD Parcellaire®
BD Cartho®
BD Topo®
BD Alt®

Maître d'ouvrage
Direction Départementale des Territoires de l'Yonne

Maître d'oeuvre
SAFEGE
Ingénieurs Conseils

Vu pour être annexé à mon arrêté en date de ce jour
Auxerre, le 09 JAN. 2019
Le Préfet



Patrice LATRON

Direction Départementale des Territoires de l'Yonne - 3 rue Monge - BP79 - 89011 AUXERRE Cedex
Tél : 03.86.48.41.00 - www.yonne.gouv.fr