


LA CHAPELLE-VAUPELTEIGNE

CHICHEE

 **PLAN DE PREVENTION DES RISQUES D'INONDATION (P.P.R.I.) DE LA VALLEE DU SEREIN**  
 PREFET DE YVONNE

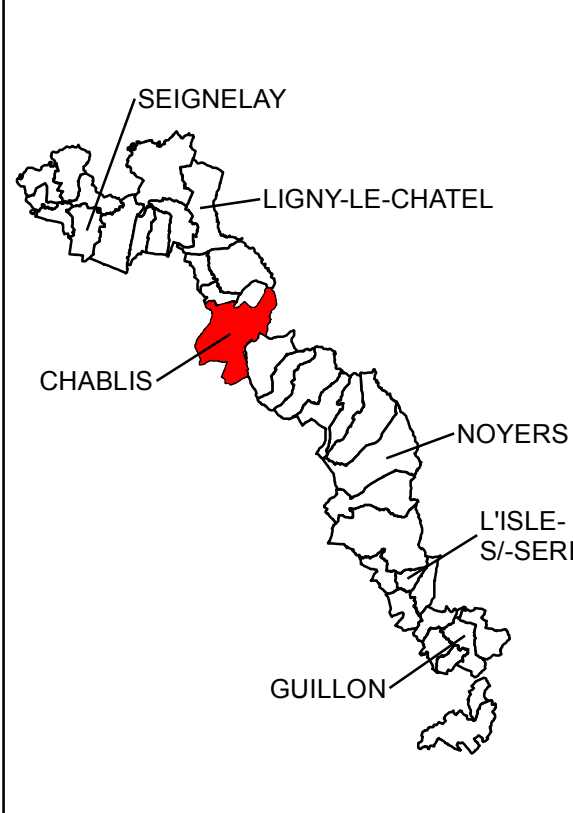
**COMMUNE DE CHABLIS**  
**Cartographie du zonage réglementaire**

**Zonage réglementaire**  
 Zone rouge  
 Zone bleue

**Limites administratives**  
 Parcelles cadastrales  
 Limites communales

**Cotes de la crue de référence (mètres NGF)**  
 • Cote ponctuelle  
 — Profil en travers


**Marqueurs de l'occupation des sols**  
 Surfaces bâties  
 Surfaces toujours en eau  
 Courbes de niveau 5m




Echelle 1:5 000  
 0 125 250 500 Mètres  
 Coordonnées géographiques exprimées en RGF93 / Lambert93 - EPSG : 2154

Fonds cartographiques  
 BD Parcelaire®  
 BD Cartho®  
 BD Topo®  
 BD Alt®

Maître d'ouvrage  
 Direction Départementale des Territoires de l'Yonne

Maître d'oeuvre  


Vu pour être annexé à mon arrêté en date de ce jour  
 Auxerre, le 09 JAN. 2019  
 Le Préfet  
  
 Patrice LATRON

Version	Date	Description / Commentaire
Version 1	Janvier 2019	Version initiale

Direction Départementale des Territoires de l'Yonne - 3 rue Monge - BP79 - 89011 AUXERRE Cedex  
 Tél : 03.88.48.41.00 - www.yonne.gouv.fr